



LA SOUTERRAINE
ENGAGÉE PAR NATURE



Restitution Publique Atlas de la Biodiversité Communale

16 octobre 2023-18h30
Micro-folie




faune-limousin.eu



AGIR pour la
BIODIVERSITÉ
LIMOUSIN



Conservatoire
d'espaces naturels
Limousin
Nouvelle-Aquitaine



Au programme

- ▶ 1. Présentation du projet
- ▶ 2. Les résultats : synthèse des données
- ▶ 3. Présentation des cartes des données naturalistes
- ▶ 4. les ateliers participatifs
- ▶ 5. Projets a venir
- ▶ 6. Questions diverses



1.a Motivations et démarrage du projet de l'ABC



- faire comprendre les enjeux de la biodiversité aux citoyens et les mobiliser
- fournir des données naturalistes aux décideurs pour guider les actions
- favoriser les prises de décisions des collectivités au regard des enjeux environnementaux
- intégrer les acteurs locaux sur les plans associatifs, économiques, etc.



1.b Une structuration ouverte à l'ensemble des acteurs impliqués



- Comité de pilotage
- Comité technique
- création de la mission de coordinateur
- impliquer le plus possible le grand public et tous les publics





1.c Un programme d'actions diverses et variées



- Qu'est ce que tu as dans ton jardin ?
- Animations tout public
- Projection de film
- Animations auprès des scolaires
- Travail sur l'eau avec le CME
- Participations au Clean up Day





1.d Au delà de l'Atlas, un projet structurant



- L'ABC s'inscrit dans des actions politiques en faveur de l'environnement (extinction EP, Médiation auprès des administrés, chartes éco, travail différencié des zones végétalisées...)
- mise en place de groupe de travail citoyens
- outils de médiation pour découvrir le patrimoine vivant du territoire sostranien





2. Les résultats : synthèse des données.



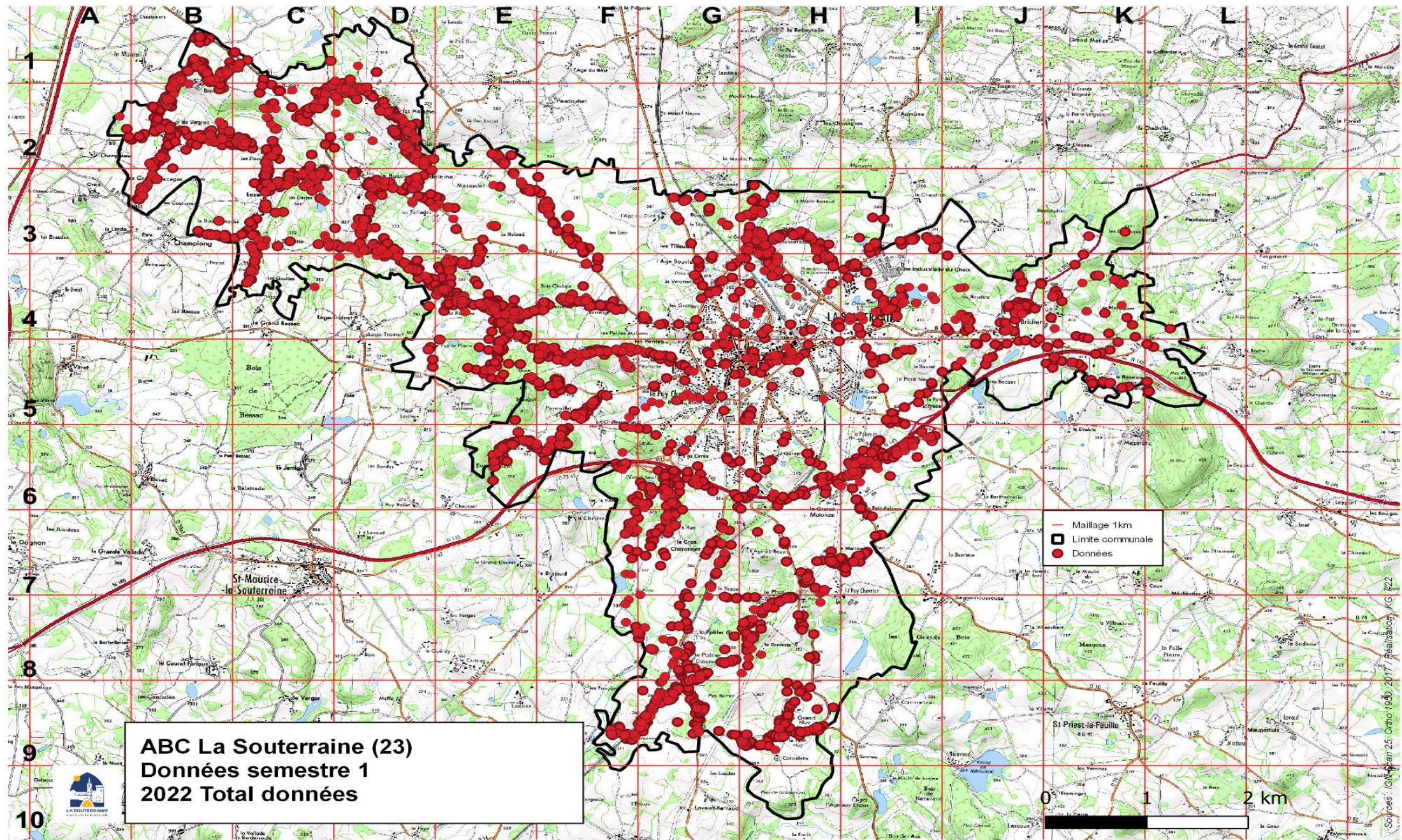
Tableau de collecte de données naturalistes via Faune Limousin (années 2022)

	Nbre d'habitats	Haies	Flore	Oiseaux	Mammifères	Odonates	Insectes	Reptiles	Amphibiens	Mollusques	Champignons	Araignées
Nombre d'espèces ou nombre d'habitat 2021	23	~ 120 km	476 (dont 37 cultivées)? Envahissantes	105	41	26	36	6	8	22	264	99
Données collectées au 31.12. 20			748	2394	194	94	56	26	45	28		166
Niveau des connaissances	II	III	III	IV	IV	III	I	III	III	III	II	III
Ancienneté de la donnée	2	2	2	2	1 à 2	1 à 2	1	2	1 à 2	2	2	2
Données collectées du 1/01/21 au 30/06/21			Environ 1000	1500	41	75	213	16	19	101		101
Données collectées sur l'année 2022			1369	21012	233	432	1505	331	129	1	179	



3. Présentations des cartes des données naturalistes (Faune Limousin)





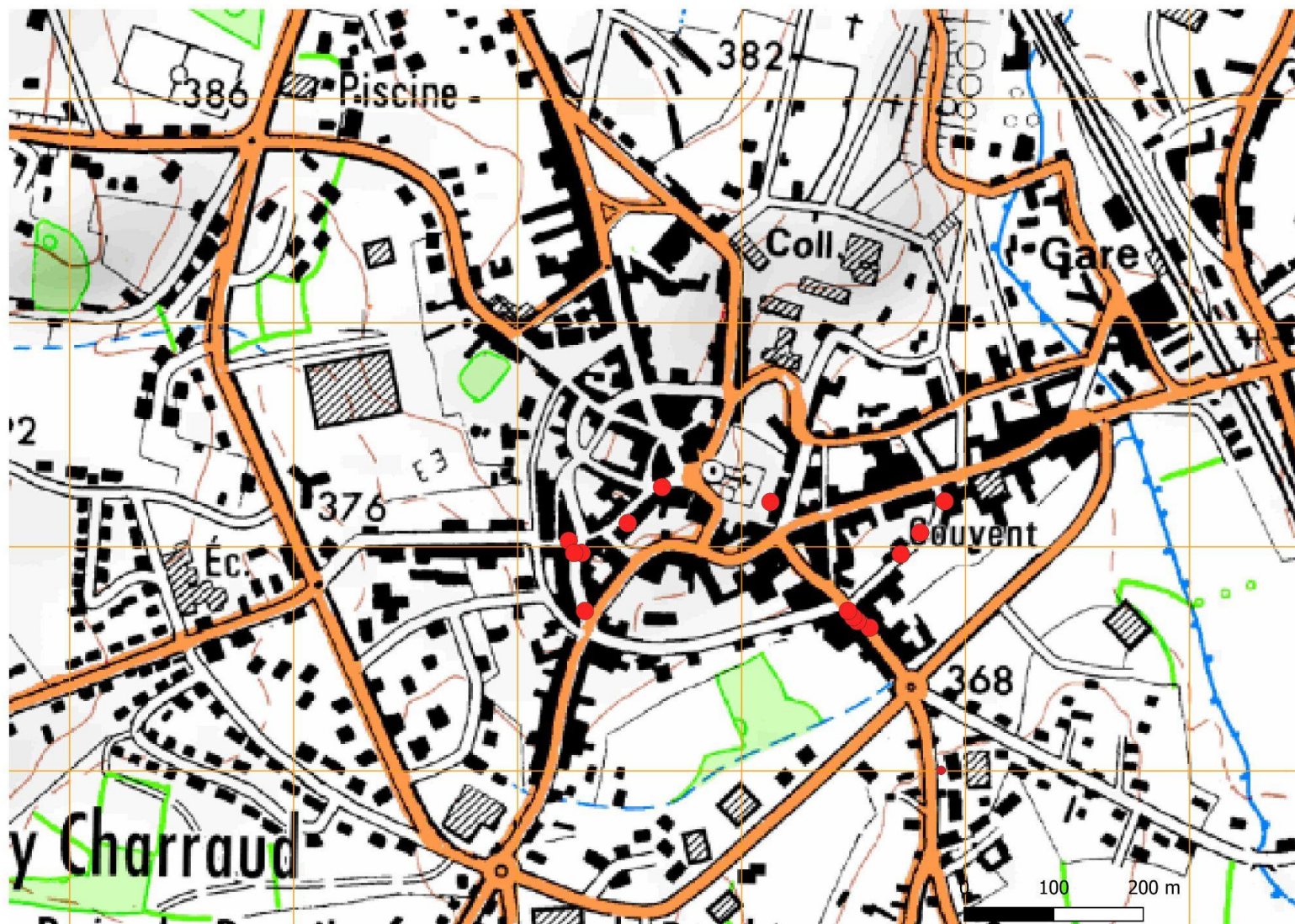
ABC La Souterraine (23)
Données semestre 1
2022 Total données

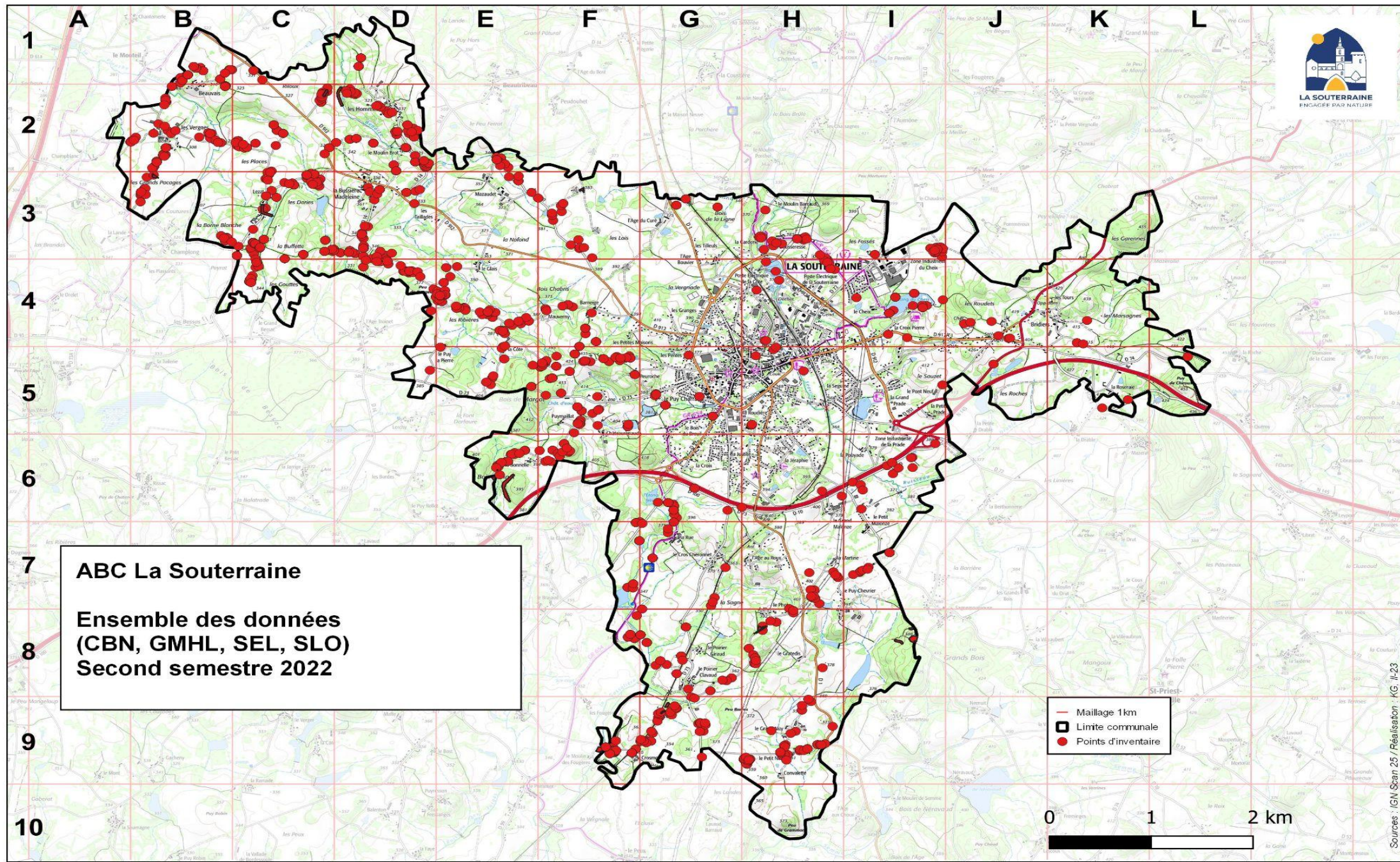
- Maillage 1km
- ▣ Limite communale
- Données

0 1 2 km

Sources : IGN, IGN 25 Ortho 1000, 2017, Réalisation : G. P. 22

Nid d'hirondelle observé au printemps 2022 - centre ville

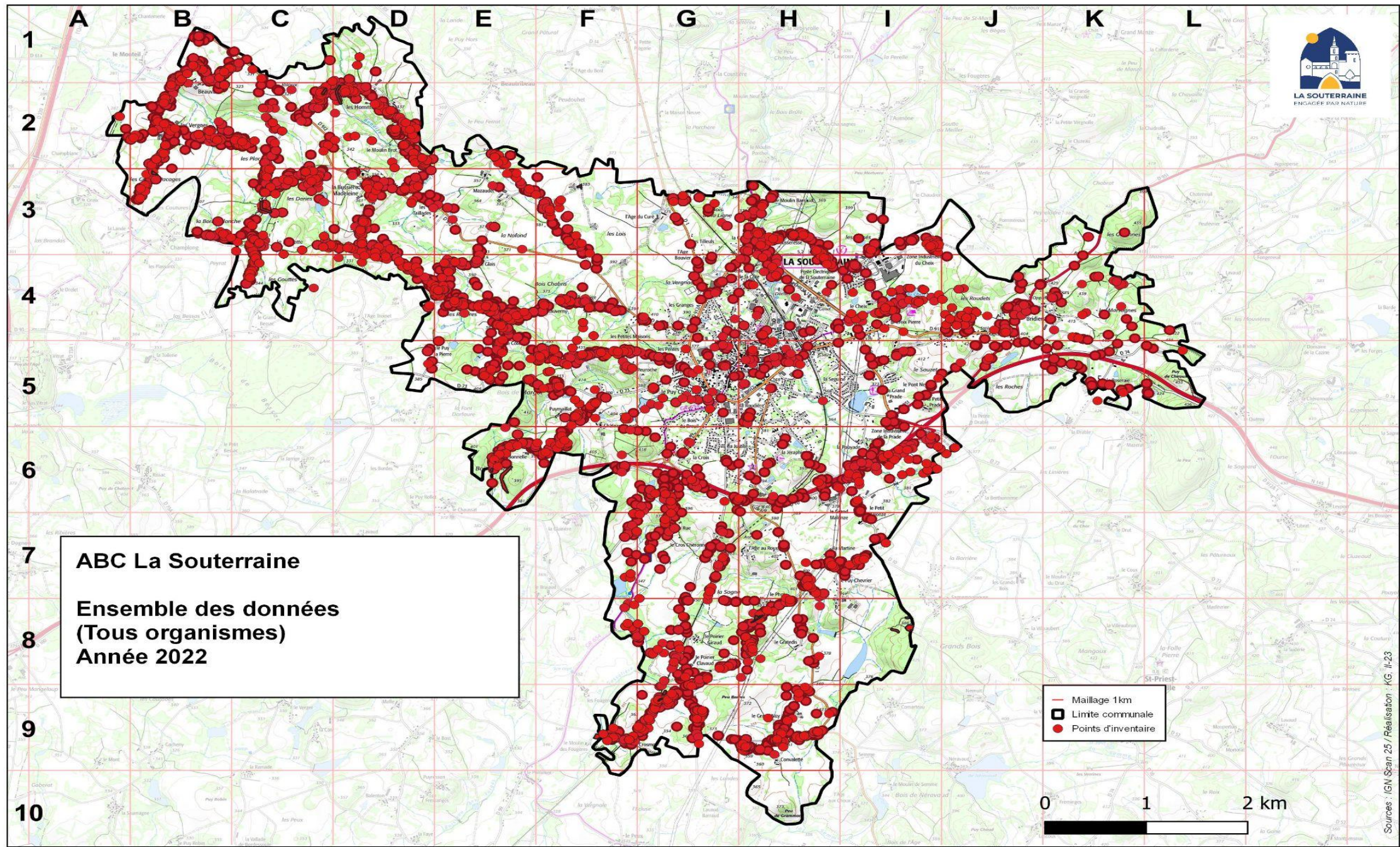




ABC La Souveraine
Ensemble des données
(CBN, GMHL, SEL, SLO)
Second semestre 2022

— Maillage 1km
 □ Limite communale
 ● Points d'inventaire

0 1 2 km



ABC La Souterraine
Ensemble des données
(Tous organismes)
Année 2022

- Maillage 1km
- Limite communale
- Points d'inventaire





4. Les ateliers participatifs




les Ateliers Participatifs

Objectif : Proposer et rédiger des fiches actions pour la poursuite de l'ABC

Participants : Une douzaine de personnes ayant participé à au moins une animation de l'ABC

Contenu : 6 ateliers / 12 fiches actions

une dernière réunion où était convié les élus de la collectivité volontaire et les participants aux ateliers afin d'élaborer le projet de carte de territoire.



LES FICHES ACTIONS

AGIR pour les HAIES et les BOIS :

Informers les particuliers sur la plantation de haies locales et diversifiées

Sensibiliser les agriculteurs autour de porte-paroles et de retours d'expériences sur la gestion des haies

Accompagner les agents communaux

Développer des haies témoins

Intégrer des fruitiers dans la haies et projets de plantations communales

AGIR en faveur des Zones HUMIDES :

Encourager les pratiques vertueuses existantes chez les particuliers pour la gestion des zones humides

Communiquer sur les zones humides

CONNAÎTRE c'est PROTÉGER :

Outil de médiation cartographique

Proposer aux habitants des HLM des points biodiversité, carrés de culture



5. Projets à venir




- Revégétalisation des cours d'écoles
- Plantations de haies bocagères
- Préservation des zones humides
- Animation nature dans les écoles
- Balades naturalistes et ateliers autour de la biodiversité



Programme prévisionnel d'animations pour fin 2023 et début 2024:

05 novembre	Migration des oiseaux	Tour de Bridiers
18 novembre	Atelier "Landart"	Microfolie
02 décembre	Observation des oiseaux en hiver animée par le CPIE	Jardin de particuliers
06 décembre	conférence sur les araignées animée par Karim GUERBAA	Cinéma EDEN
27 Janvier 2024	Atelier "fabrication de nichoir"	Microfolie
16 Mars 2024	Atelier "étude d'une pelote de rejection"	Microfolie

Merci
de votre
attention



6. Questions diverses...